



**КОМИТЕТ ИМУЩЕСТВЕННЫХ ОТНОШЕНИЙ  
АДМИНИСТРАЦИИ ПЕРМСКОГО МУНИЦИПАЛЬНОГО ОКРУГА**

**РЕШЕНИЕ**  
о размещении объектов № 1023

Пермский край  
Пермский округ

18.05.2023

Комитет имущественных отношений администрации Пермского муниципального округа разрешает Акционерному обществу «Газпром газораспределение Пермь» (ИНН 5902183841, ОГРН 1025900512670, почтовый адрес: 614000, г. Пермь, ул. Петропавловская, 43)

размещение объекта «Газопровод давлением до 1.2 Мпа, для размещения которого не требуется разрешения на строительство»

на землях муниципальной собственности

на срок 1 год с 18.05.2023г. по 17.05.2024г.

Местоположение: Пермский край, м.о. Пермский, п. Сылва, ул. Свердлова, к дому 56

Приложение: схема предполагаемых к использованию земель или части земельного участка.

Особые условия использования:

- 1) При установке газопровода учесть параметры ширины проезда улично-дорожной сети, во избежание сужения полосы отвода дороги.
- 2) При условии получения разрешения на производство земляных работ.

Заместитель председателя комитета  
имущественных отношений администрации  
Пермского муниципального округа

(подпись, печать)

М.В. Королева



# Схема предполагаемых к использованию земель или части земельного участка

Объект: Газопровод давлением до 1,2 Мпа, для размещения которого не требуется разрешения на строительство

Местоположение: расположенных по адресу: Пермский край, м.о. Пермский, п. Сытва, ул. Свердлова, к дому 56

Каталог координат, м

№ точки границы	X	Y
n1	521788.82	2260235.61
n2	521787.38	2260247.74
n3	521784.13	2260248.85
n4	521778.18	2260291.94
n5	521771.44	2260337.74
n6	521764.66	2260378.23
n7	521758.71	2260410.59
n8	521717.84	2260411.59
n9	521717.57	2260400.60
n10	521749.49	2260399.81
n11	521753.83	2260376.32
n12	521760.57	2260336.03
n13	521767.29	2260290.39
n14	521774.16	2260240.62
n1	521788.82	2260235.61

Площадь земель или части земельного участка, кв.м.: 2292

Категория земель: земли населенных пунктов


Вид разрешенного использования: -

Описание границ смежных землепользователей:

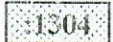
От точки n1 до точки n2 - земельный участок с кадастровым номером 59:32:0050027:1304

От точки n2 до точки n1 - земли общего пользования

### Условные обозначения:



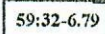
- предполагаемый участок земель, на которых планируется размещение объекта



- границы и номер земельного участка, сведения о которых внесены в ЕГРН



- границы и номер объекта капитального строительства, сведения о которых внесены в ЕГРН



- зоны с особыми условиями использования территории, сведения о которых внесены в ЕГРН

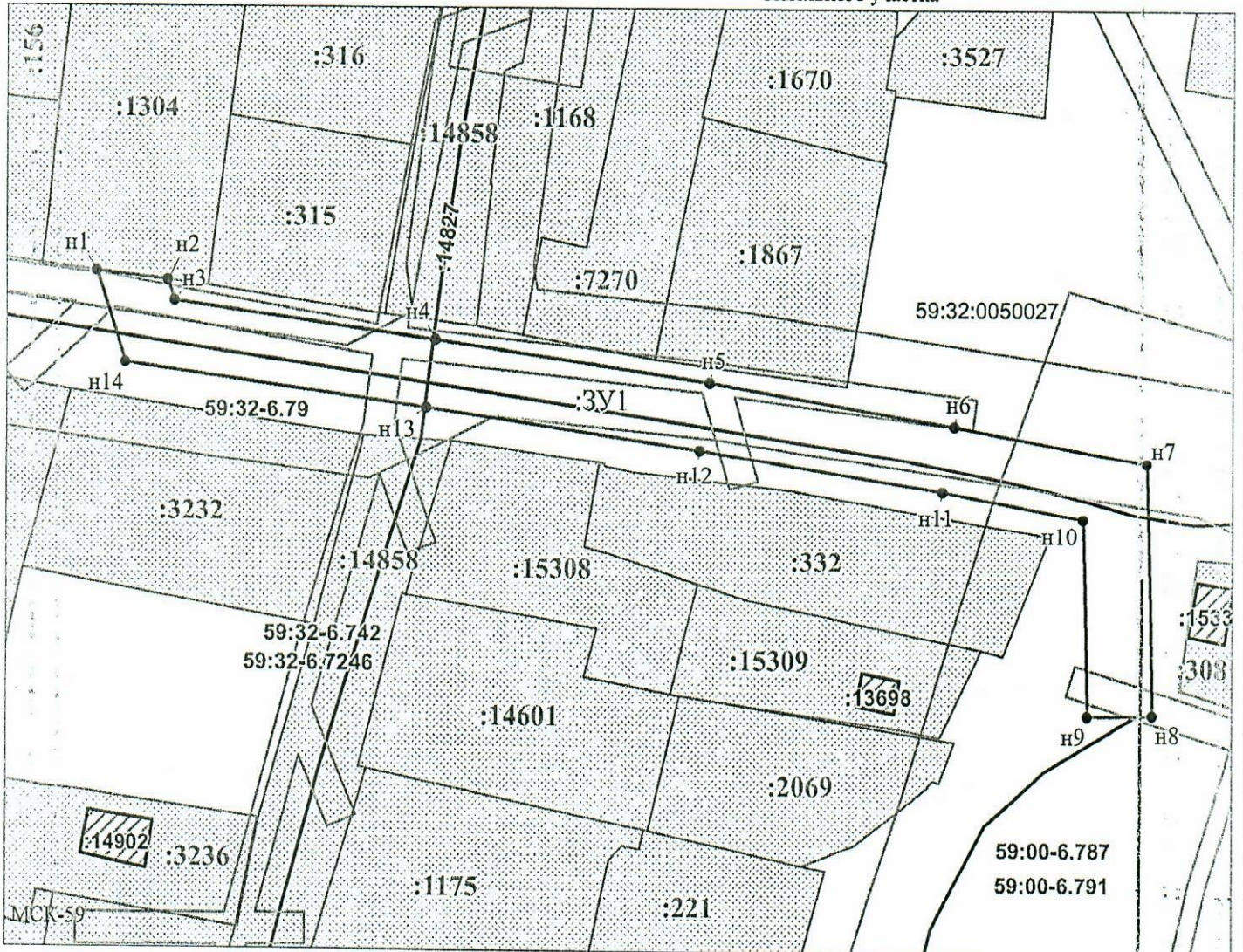


- обозначение запрашиваемого земельного участка



- характерная точка границ земель или части земельного участка

59:32:0050027 - номер кадастрового квартала



Заявитель: \_\_\_\_\_ / Офишкина И.В.  
 МП (подпись, расшифровка подписи)  
 (для юридических лиц и индивидуальных предпринимателей)

Масштаб 1:1100